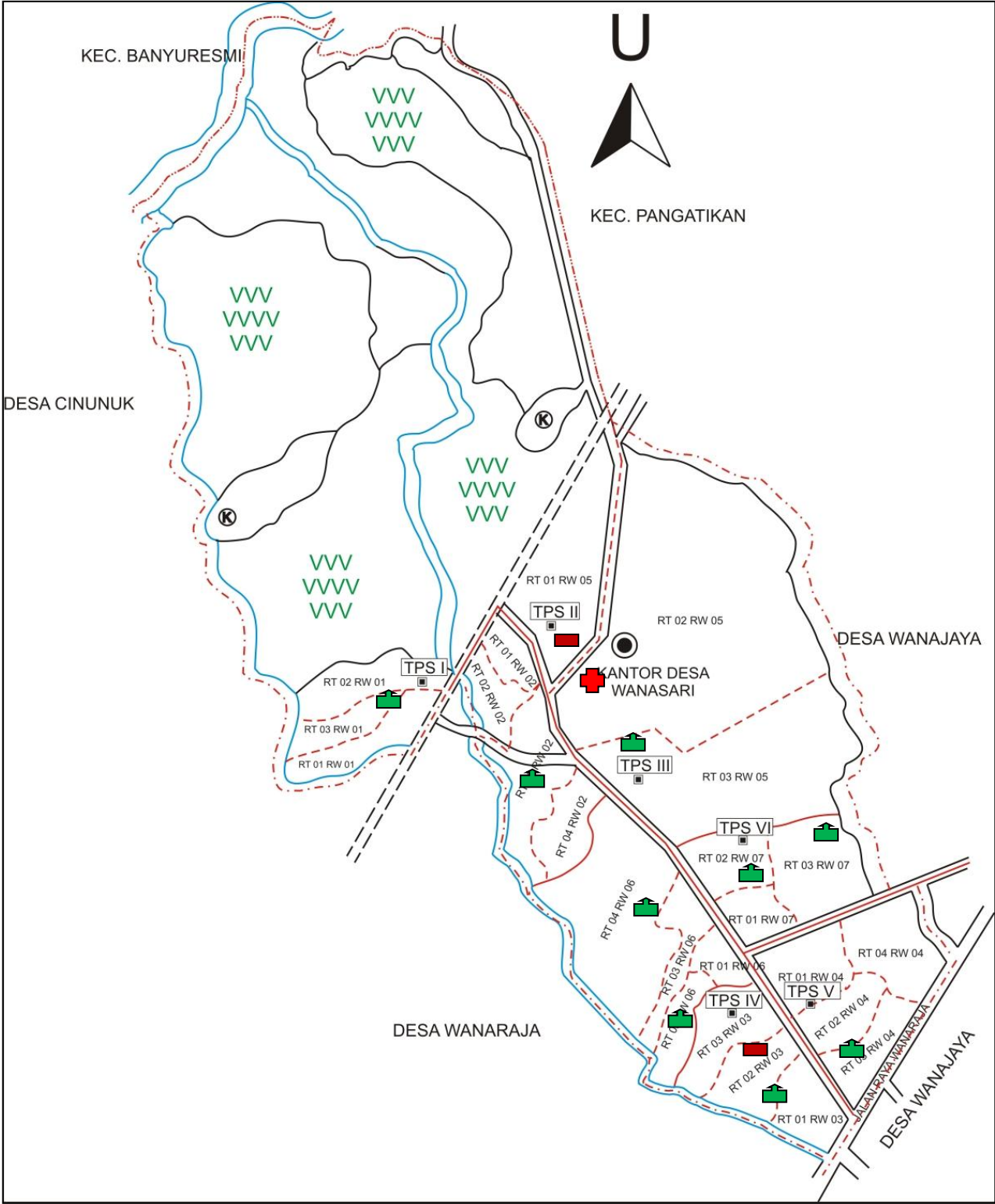



















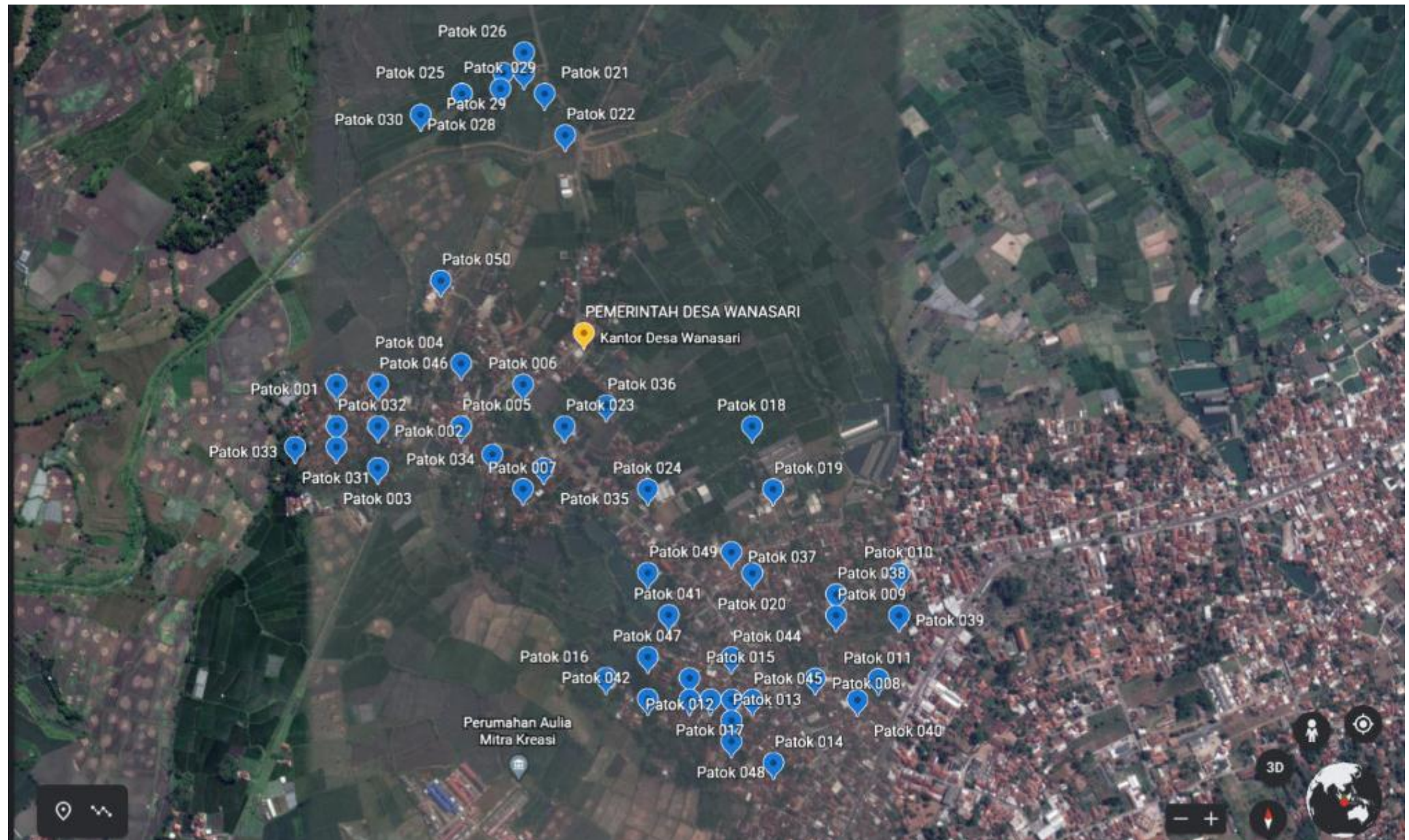
PETA ADMINISTRATIF DESA WANASARI



Keterangan :

- | | | | |
|------------------------------------------------------------------------------------|---------------------|-------------------------------------------------------------------------------------|---------------------------|
|  | : Batas Desa |  | : MI |
|  | : Jalan Kabupaten |  | : MTs. |
|  | : Jalan Desa |  | : SD Negeri |
|  | : Jalan Lingkungan |  | : Mesjid Jamie |
|  | : Sungai Cirujit |  | : Kantor Desa |
|  | : Sungai Cikondang |  | : POSKESDES Desa Wanasari |
|  | : Sungai Kecil/Kali |  | : POSYANDU |
|  | : Batas RW |  | : Gunung |
|  | : Sawah | | |

PETA ADMINISTRATIF DESA WANASARI 3D



CITRA SATELITE DESA WANASARI



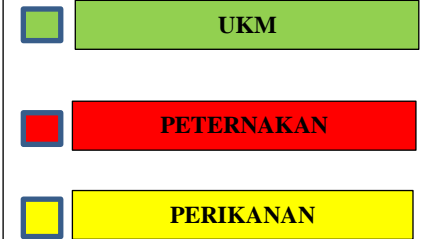
PETA WILAYAH
DESA WANASARI
KEC. WANARAJA



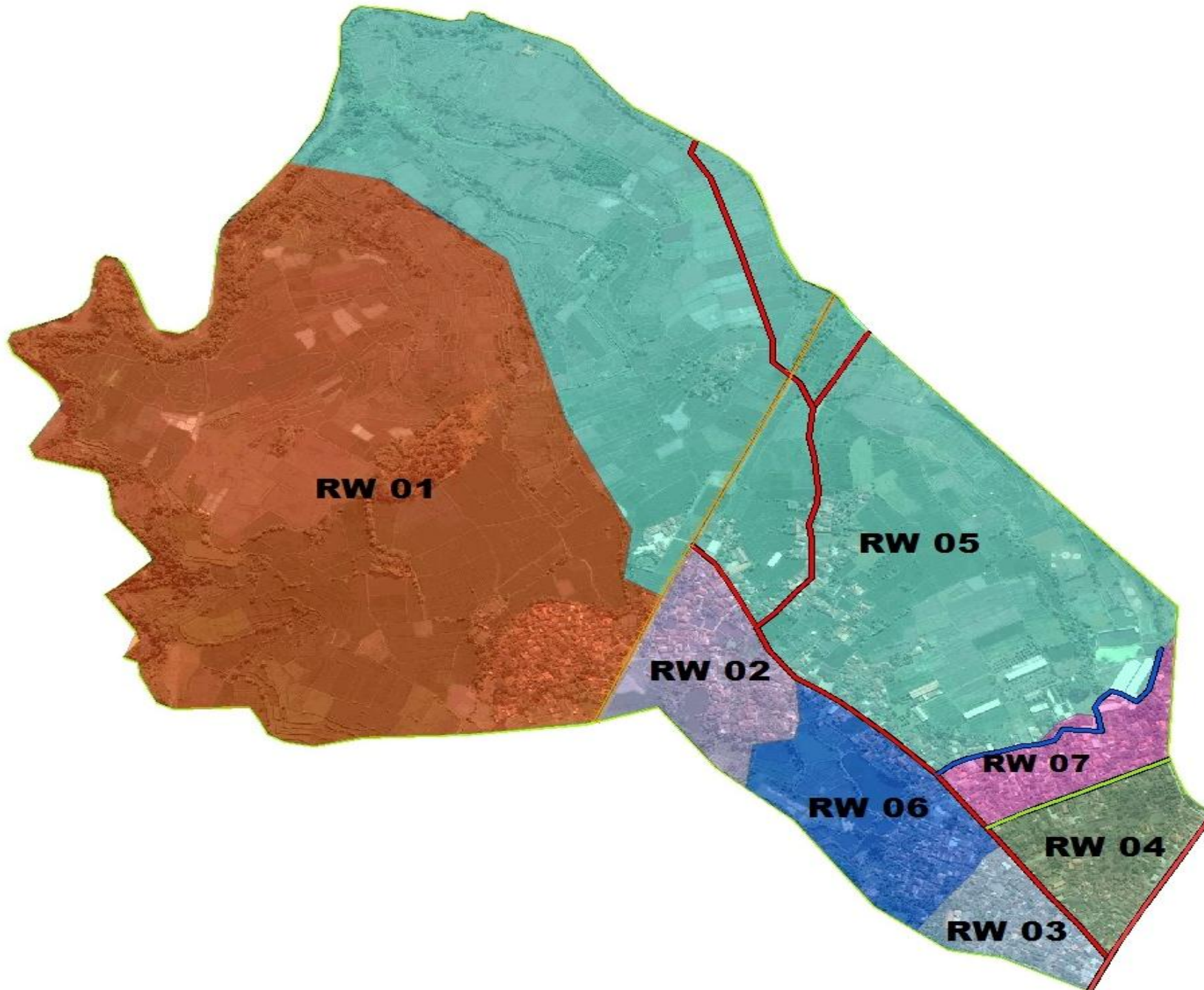
1:7.000

0,088,0425 0 0,085 0,17 0,255 0,34 Kilometers

KETERANGAN



Legenda



PETA BLOK DESA WANASARI
KECAMATAN WANARAJA



PROPINSI JAWA BARAT	(32)
KABUPATEN GARUT	(07)
KECAMATAN WANARAJA	(190)
DESA WANASARI	(021)